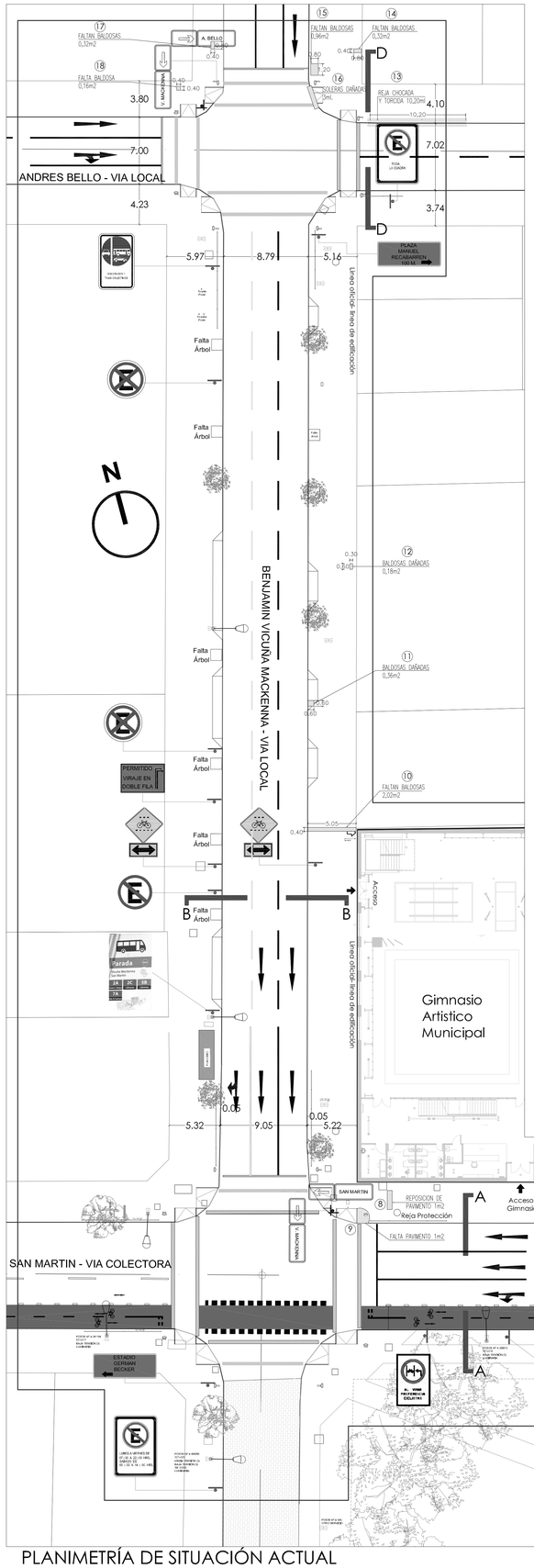

PLANIMETRÍA DE SITUACIÓN ACTUAL

ESCALA 1:250

FLECHAS y SIMBOLOS

SIN ESCALA

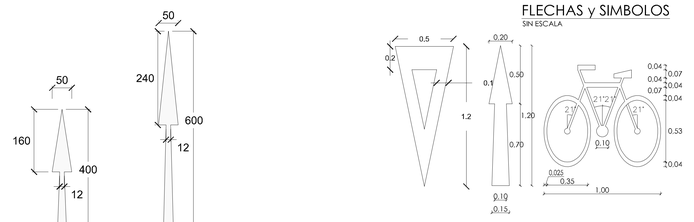

VELOCIDAD MAX. PERMITIDA MENOR O IGUAL A 50 Km/H

VELOCIDAD MAX. PERMITIDA MAYOR A 50 Km/H

Via Colectora

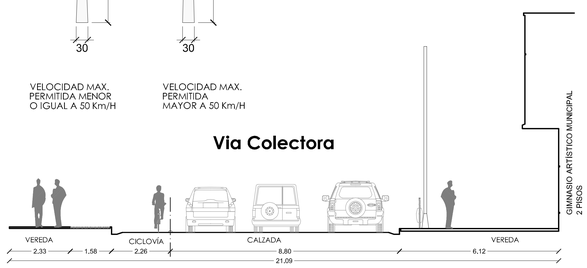

CORTE A - A

Esc. 1:100

(Perfil Calle San Martín - Via Colectora)

TACHAS
(EN INTERSECCIONES)

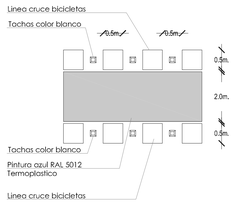

Via Local

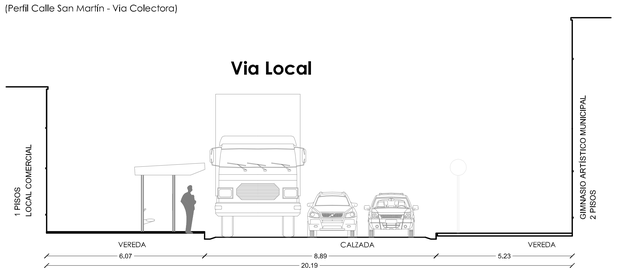

CORTE B - B

Esc. 1:100

(Perfil Calle Vicuña Mackenna - Via Local)

Via Local

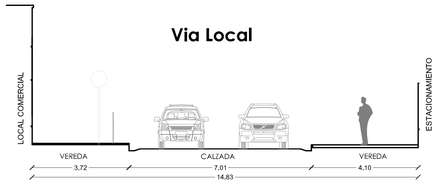

CORTE D - D

Esc. 1:100

(Perfil Calle Andres Bello - Via Local)

Via Local

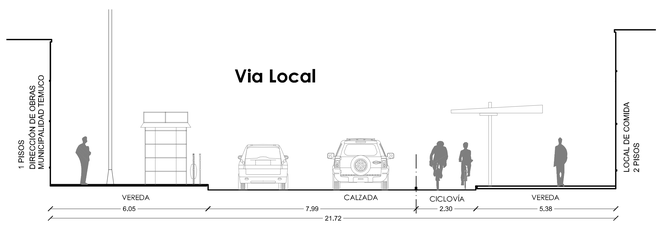

CORTE C - C

Esc. 1:100

(Perfil Calle Arturo Prat -Via Local)



UBICACIÓN

Esc. 1 : 500

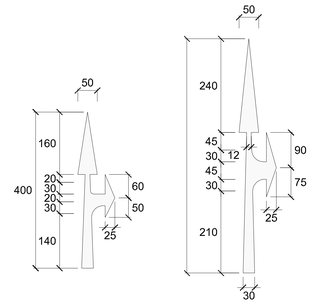

VELOCIDAD MAX. PERMITIDA MENOR O IGUAL A 50 Km/H

VELOCIDAD MAX. PERMITIDA MAYOR A 50 Km/H

TACHONES

EN CICLOBANDAS (CICLOVIA EN CALZADA)
CAMBIAR DONDE ESTEN DAÑADO O INEXISTENTE

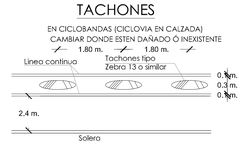

Observaciones:

Firmas:

DIRECTOR DE OBRAS MUNICIPALIDAD DE TEMUCO

ALCALDE MUNICIPALIDAD DE TEMUCO

ARQUITECTO MUNICIPALIDAD DE TEMUCO

PROYECTO	IMIV BÁSICO : "GIMNASIO ARTISTICO MUNICIPAL TEMUCO"
CONTENIDO	PLANIMETRÍA SITUACIÓN ACTUAL
UBICACION	ANDRÉS BELLO - AV. SAN MARTÍN - ARTURO PRAT
ARQUITECTO ITC	JORGE JOFRE RIOSECO
DEPTO. PROYECTOS	FERNANDO AGUILERA JAÑA
DIRECTOR	RICARDO TORO HERNÁNDEZ
PRESUPUESTO	
DIBUJO	SAMUEL GUTIERREZ L. GABRIEL PINO B.
FECHA	ABRIL 2024
SERIE	AR ARQUITECTURA
Nº LAMINA:	1
ESCALA	LAS INDICADAS

DIRECCION DE PLANIFICACION
DEPARTAMENTO DE PROYECTOS

MUNICIPALIDAD DE TEMUCO

VERSIÓN 02 - ABRIL 2024